

LEGENDE

Zonages réglementaires

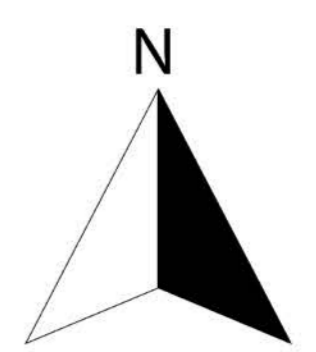
- ▭ Limite de zone
- ▨ Emplacements réservés
- ▨ Périimètre soumis à OAP
- ▨ Périimètre PSMV

Prise en compte du risque inondation

- ▨ Risque inondation Durance (Porter à connaissance) - cf "annexes réglementaires 4.3.6"
- ▨ Risque inondation Rhône (Projet de PPRI Novembre 2021) - cf "annexes réglementaires 4.3.7"

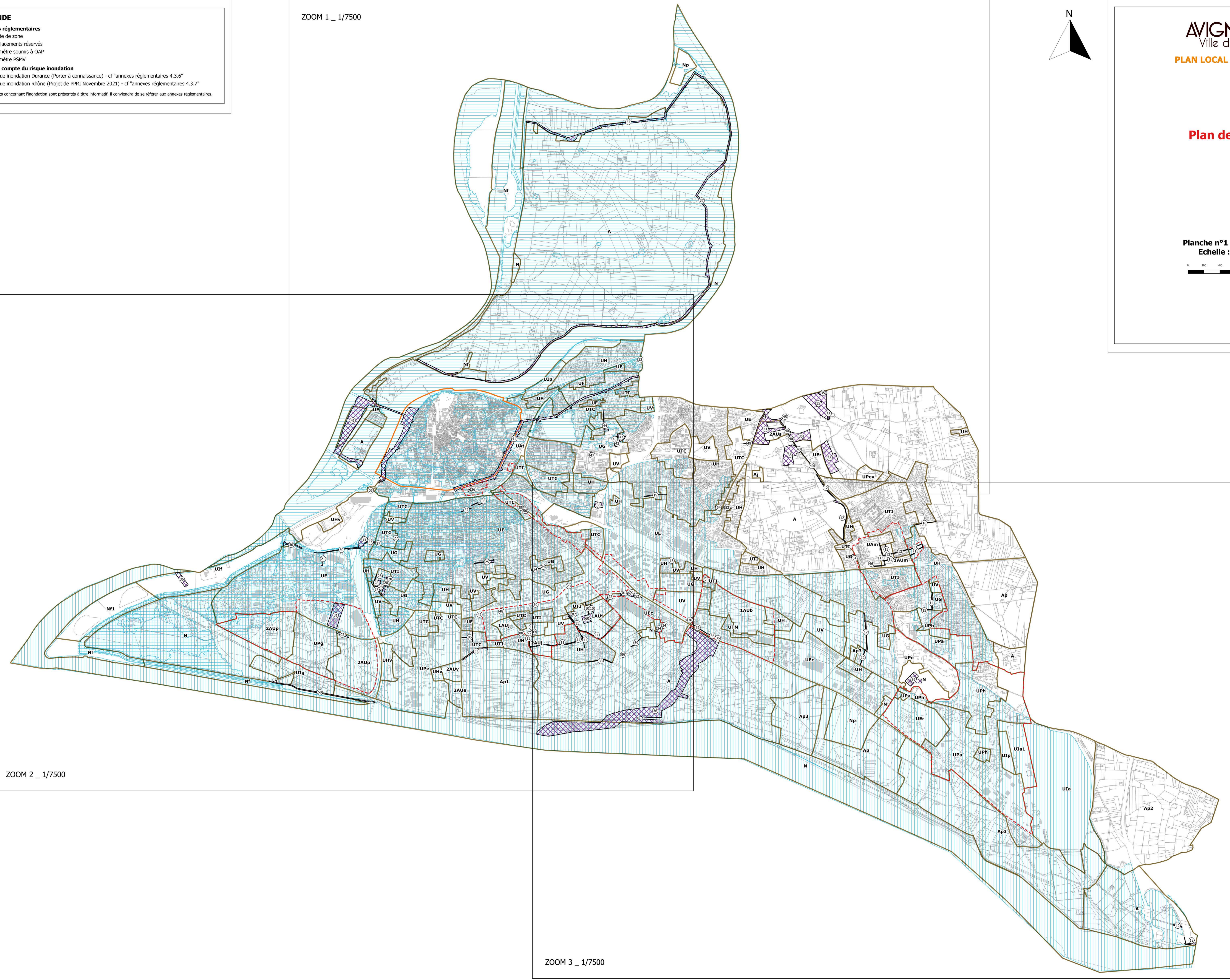
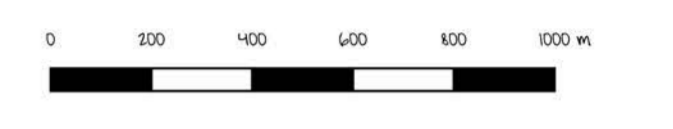
Les éléments concernant l'inondation sont présentés à titre informatif, il conviendra de se référer aux annexes réglementaires.

ZOOM 1 _ 1/7500



Plan de zonage

Planche n°1 - Plan général
Echelle : 1/15 000



ZOOM 2 _ 1/7500

ZOOM 3 _ 1/7500